

СОДЕРЖАНИЕ

«УТВЕРЖДАЮ»
Заведующий
МДОУ №11 «Колокольчик»



Е.Н. Белова

«УТВЕРЖДАЮ»
Заместитель начальника ОГИБДД
Тутаевского МО
МВД России



А.Н. Леонтьев

ПАСПОРТ

дорожной безопасности

муниципального дошкольного образовательного учреждения
детский сад общеразвивающего вида №11 «Колокольчик»

2015 год

СОДЕРЖАНИЕ

- I. Общие сведения
- II. План - схемы МДОУ №11 «Колокольчик»
 1. План-схема района расположения МДОУ №11 «Колокольчик»
 2. Схема маршрутов движения организованных групп воспитанников от МДОУ №11 «Колокольчик» к Дом природы, Школе №3, Библиотеке.
 3. Схема организации дорожного движения в непосредственной близости от МДОУ №11 «Колокольчик» с размещением соответствующих технических средств, маршруты движения воспитанников
 4. Схема пути движения транспортных средств к местам разгрузки/погрузки и рекомендуемые пути передвижения воспитанников по территории МДОУ №11 «Колокольчик»

Общие сведения

Наименование ОУ: муниципальное дошкольное образовательное учреждение детский сад общеразвивающего вида №11 «Колокольчик»

Тип ОУ: Бюджетное дошкольное образовательное учреждение

Юридический адрес ОУ: 152303. Российская Федерация, Ярославская область, город Тутаев, улица Комсомольская дом 93.

Фактический адрес ОУ: 152303. Российская Федерация, Ярославская область, город Тутаев, улица Комсомольская дом 93.

Руководители ОУ: Заведующий Белова Елена Николаевна,
тел. 8 (48533) 2-07-46

Ответственные работники муниципального органа образования:

Специалист информационно-методического центра Департамента образования Администрации ТМР Соколова Ольга Васильевна, тел. 8(48533) 2-20-74

Ответственные от ОГИБДД:

Старший инспектор по пропаганде ОГИБДД Тутаевского МО МВД России Королева Наталья Анатольевна, тел. 8 (48533) 2-13-58

Ответственные работники за мероприятия по профилактике детского травматизма

Старший воспитатель Дмитриева Раиса Юрьевна, тел. 8 (48533) 2-07-46

Количество воспитанников: 280 человек

Наличие стенда по БДД имеется, в холле 1 этажа

Наличие кабинета по БДД: нет

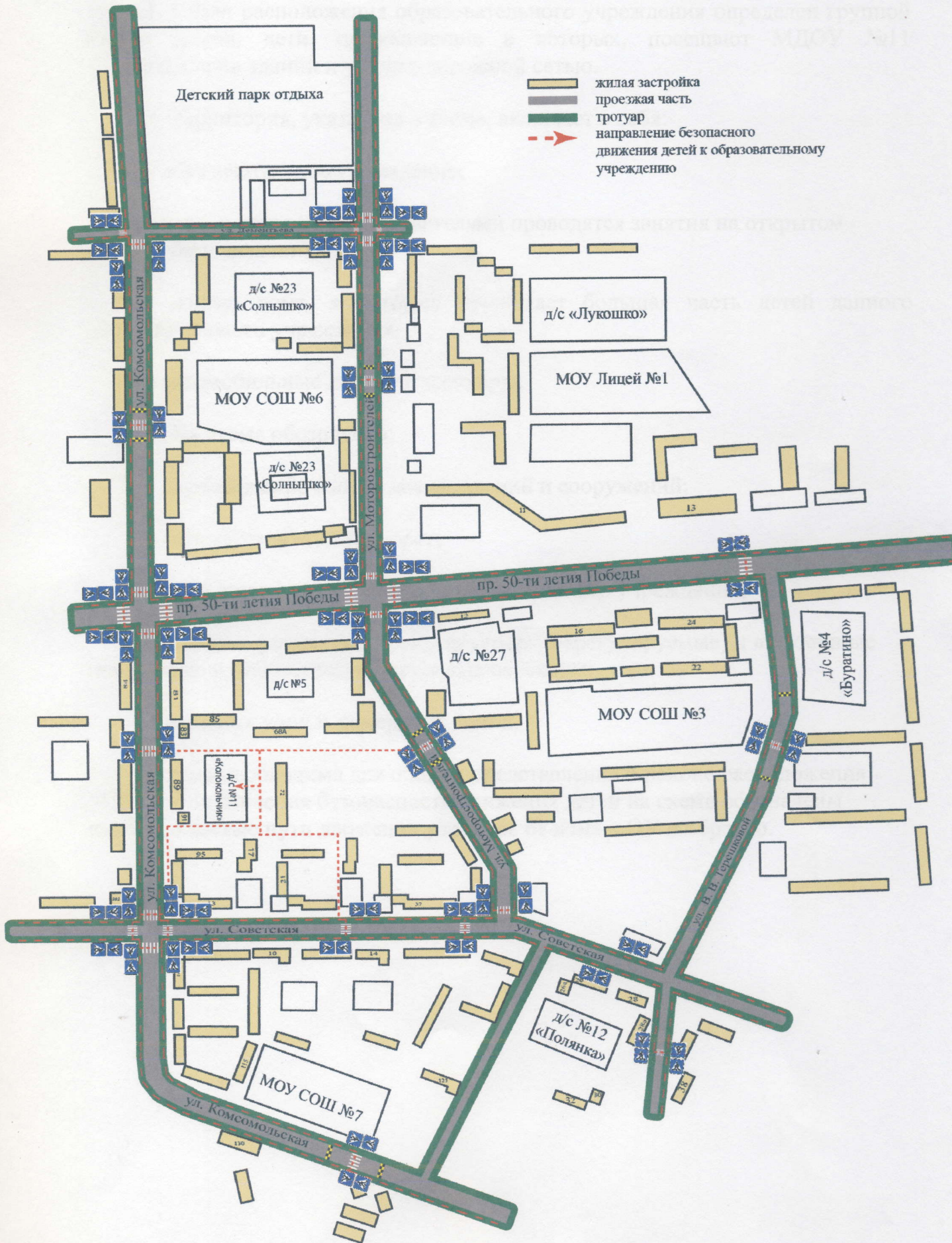
Наличие автогородка (площадки) по БДД: да

Время работы ОУ: 7.00 – 19.00

Телефоны оперативных служб:

- Оперативный дежурный МЧС, тел. 01
- Дежурный по ОВД, тел. 02, 7-09-64
- Скорая помощь, тел. 03, 2-33-90
- ГИБДД, тел. 2-34-03

План-схема района расположения МДОУ №11 «Колокольчик»



Описание план-схемы района расположения МДОУ №11 «Колокольчик»

1. Район расположения образовательного учреждения определен группой жилых домов, дети, проживающие в которых, посещают МДОУ №11 «Колокольчик» зданий и улично-дорожной сетью.

2. Территория, указанная в схеме, включает в себя:

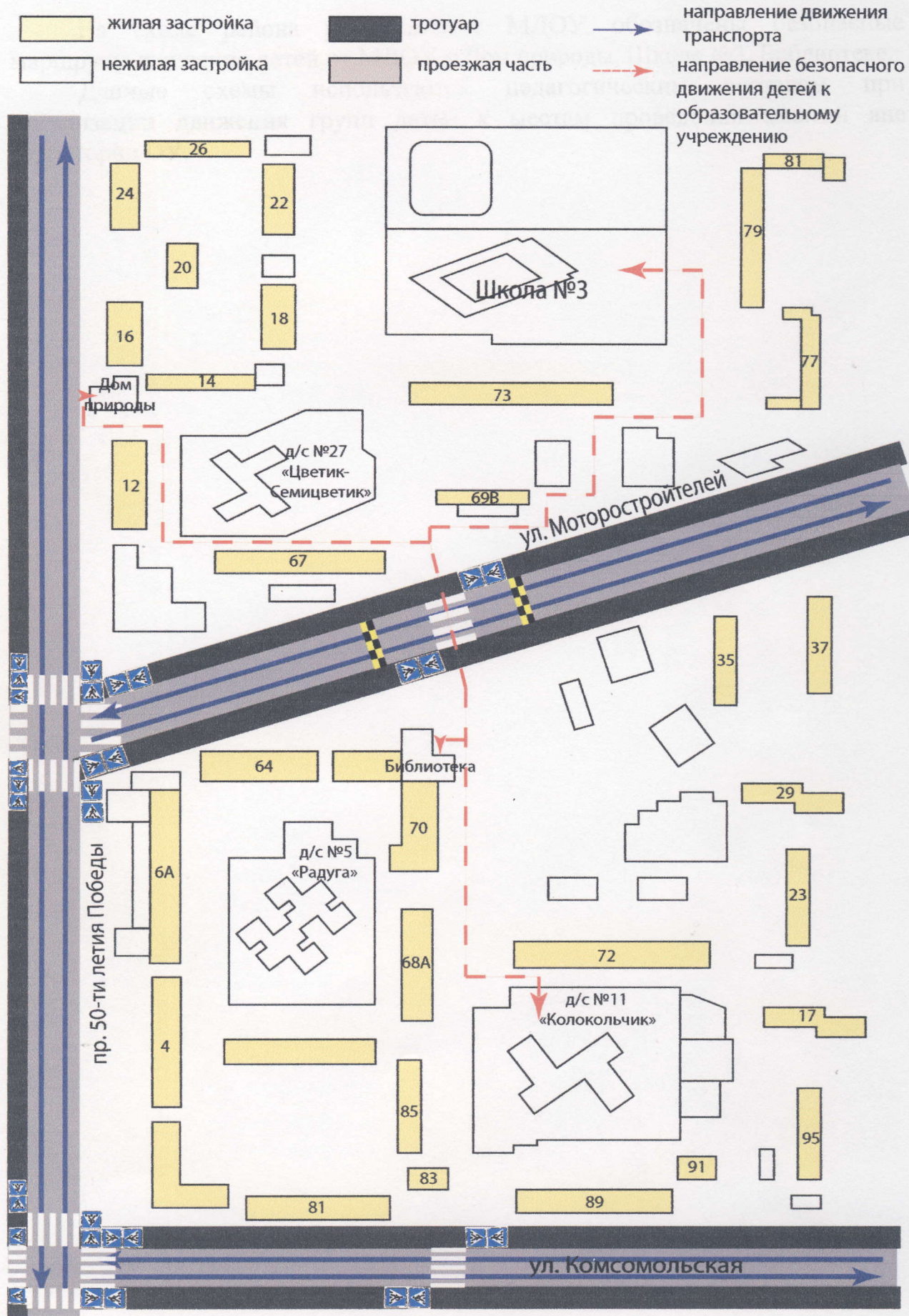
- образовательное учреждение;
- парк, в котором преподавателями проводятся занятия на открытом воздухе (*при наличии*);
- жилые дома, в которых проживает большая часть детей данного образовательного учреждения;
- автомобильные дороги и тротуары;

3. На схеме обозначено:

- расположение жилых домов, зданий и сооружений;
- сеть автомобильных дорог;
- пути движения детей в/из образовательного учреждения;
- уличные (наземные – регулируемые / нерегулируемые) и внеуличные (надземные и подземные) пешеходные переходы;
- названия улиц и нумерация домов.

Схема необходима для общего представления о районе расположения МДОУ. Для изучения безопасности движения детей на схеме обозначены наиболее частые пути движения учеников от дома к ОУ и обратно.

Схема маршрутов движения организованных групп воспитанников от МДОУ №11 «Колокольчик» к Дому природы, Школе №3, Библиотеке



Описание схемы маршрутов движения организованных групп воспитанников от МДОУ №11 «Колокольчик» к Дому природы, Школе №3, Библиотеке

На схеме района расположения МДОУ обозначены безопасные маршруты движения детей от МДОУ к Дому природы, Школе №3, Библиотеке.

Данные схемы используются педагогическим составом при организации движения групп детей к местам проведения занятий вне территории ОУ.


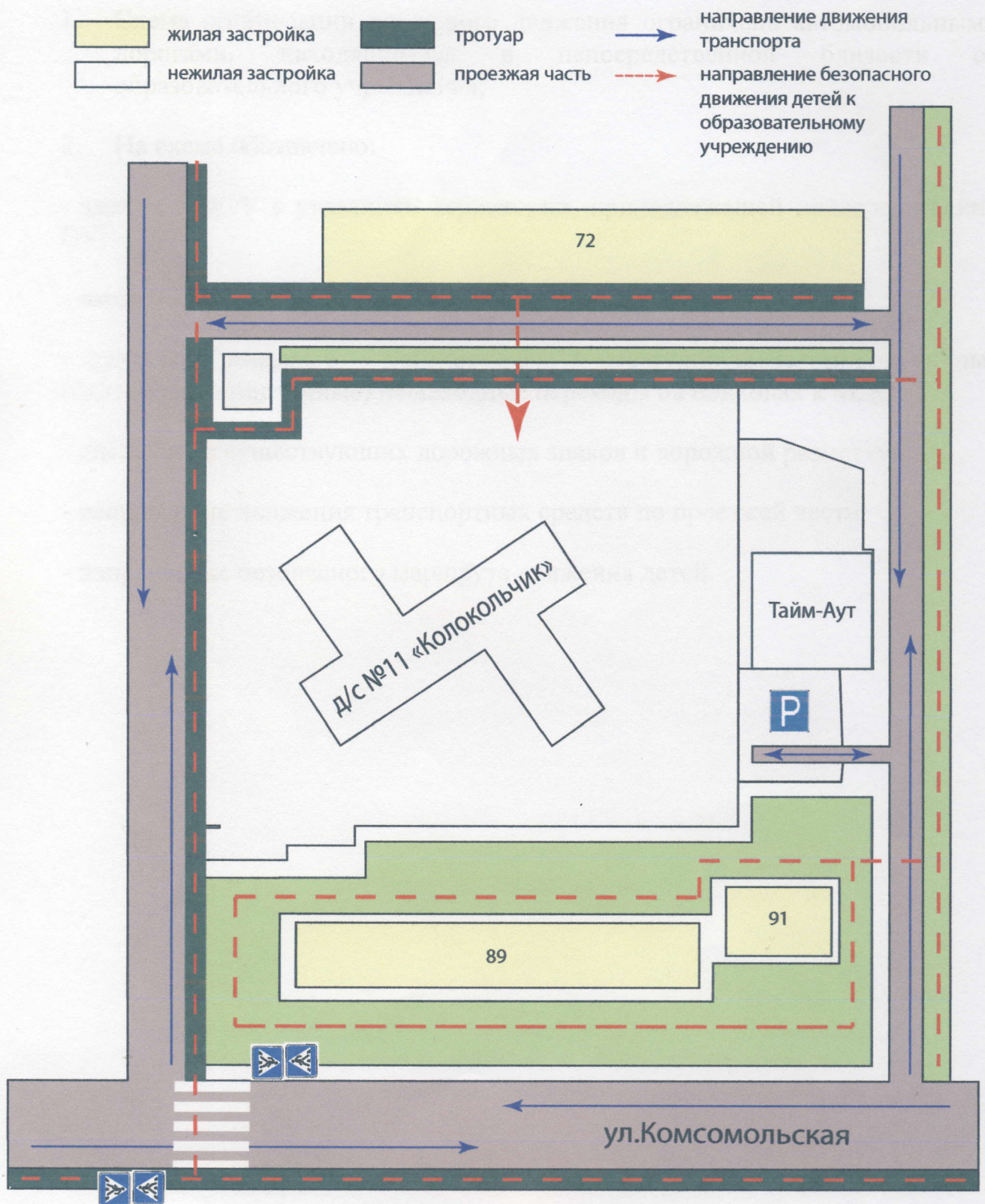


Схема организации дорожного движения в непосредственной близости от МДОУ №11 «Колокольчик» с размещением соответствующих технических средств, маршруты движения воспитанников



Описание схемы организации дорожного движения в непосредственной близости от МДОУ №11 «Колокольчик» с размещением соответствующих технических средств, маршруты движения воспитанников

1. Схема организации дорожного движения ограничена автомобильными дорогами, находящимися в непосредственной близости от образовательного учреждения;

2. На схеме обозначено:

- здание МДОУ с указанием территории, принадлежащей непосредственно ОУ;

- автомобильные дороги и тротуары;

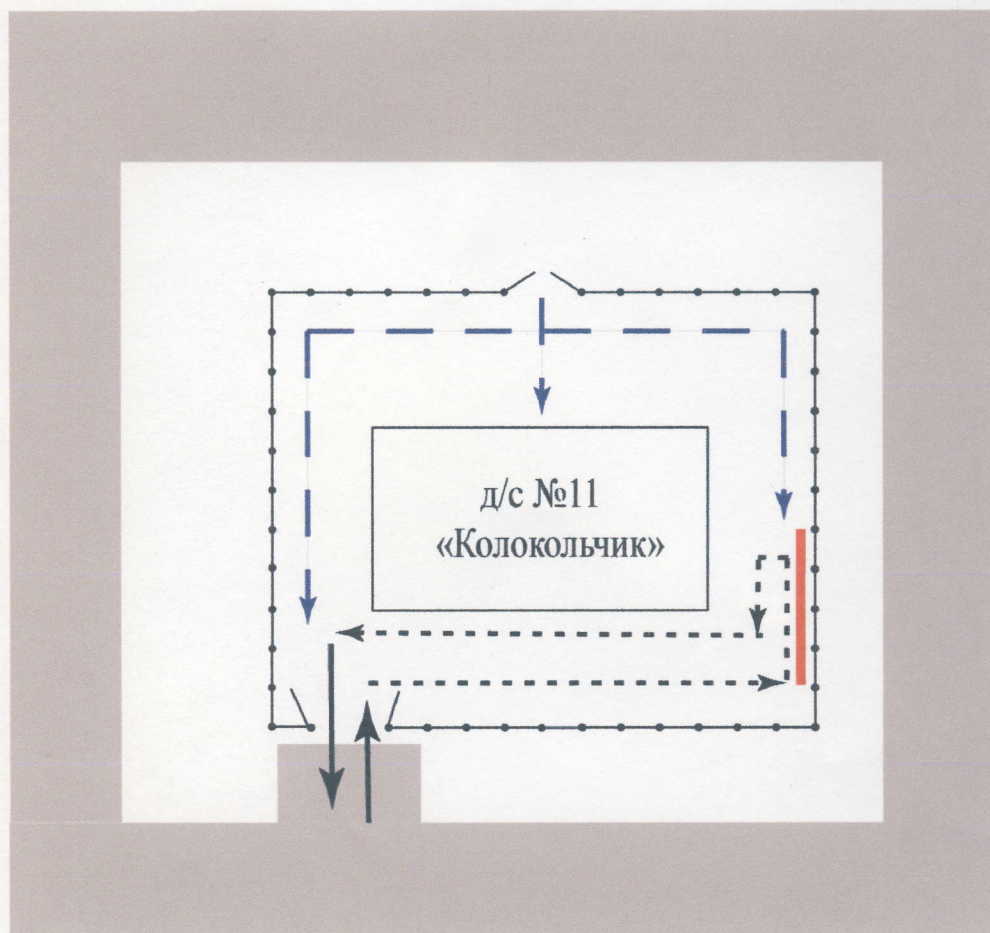
- уличные (наземные – регулируемые / нерегулируемые) и внеуличные (надземные и подземные) пешеходные переходы на подходах к МДОУ;





- дислокация существующих дорожных знаков и дорожной разметки;

- направление движения транспортных средств по проезжей части;

- направление безопасного маршрута движения детей.

Схема пути движения транспортных средств к местам разгрузки/погрузки и рекомендуемые пути передвижения воспитанников по территории МДОУ №11 «Колокольчик»



-  - въезд/выезд грузовых транспортных средств
-  - движение грузовых транспортных средств по территории образовательного учреждения
-  - движение детей и подростков на территории образовательного учреждения
-  - место разгрузки/погрузки

Описание схемы пути движения транспортных средств к местам разгрузки/погрузки и рекомендуемые пути передвижения воспитанников по территории МДОУ №11 «Колокольчик»

На схеме обозначена примерная траектория движения транспортного средства на территории МДОУ, в том числе место погрузки/разгрузки, а также безопасный маршрут движения детей во время погрузочно-разгрузочных работ.

В целях обеспечения безопасного движения детей по территории МДОУ исключается пересечение пути движения детей и пути движения транспортных средств.